



POKYNY


Přebor škol v orientačním běhu – krajské finále Libereckého kraje 2017

- Pořadatelský orgán: Český svaz orientačních sportů ve spolupráci s Asociací školních sportovních klubů České republiky
- Pořadatelský subjekt: Sportovní klub Studenec z.s. a ZŠ a MŠ Studenec
- Datum: Čtvrtek 11.května 2017
- Shromaždiště: Volnočasový areál Chata Černý háj
K dispozici bude malý zastřešený prostor a stany s lavicemi.
Na shromaždišti je k dispozici pouze jeden suchý záchod, případně lze využít čerpací stanici Shell (500 m).
- Příjezd: Osobní automobily na louce poblíž shromaždiště, odbočka naproti čerpací stanice Shell bude označena lampionem.
Autobusy vysadí závodníky a jejich doprovod na autobusové zastávce Studenec pošta (u kostela) a odtud přejdou na shromaždiště po označené trase (800 m). Autobusy poté odjedou na parkoviště ke studenecké sokolovně.
- Prezentace: Od 9:30 - 10:30 hod. v místě shromaždiště
Prezentaci (případné změny) provedou vedoucí družstev při příchodu na shromaždiště. Zapůjčené čipy je každý závodník povinen mít po celou dobu závodu, neztratit a nevyměňovat s jinými závodníky!!! Porušení se trestá diskvalifikací.
V případě ztráty čipu uhradí pedagogický dozor za závodníka částku 700 Kč.
- Start: Intervalový, v 11:00 start prvních závodníků
- Mapa: Lišný – Suchá luka, měřítko 1:7 500, ekvidistance 5,0 m, stav duben 2017
Mapa bude vodovzdorně upravena!
Mapy se v cíli neodevzdávají, dodržujte fair play!
- Terén kopcovitější západní části s vrchem Hradisko, kde jsou i pozůstatky tvrzíště a drobné terénní detaily, a dále s údolím horního toku říčky Olešky, východní část prostoru je pak velice plochá bez výrazných terénních prvků.
- Kategorie: D3, D5, D7, D9, DS, H3, H5, H7, H9, HS
- Vklad: Za závodníky startující ve družstvech jednotlivých škol se vklad nevybírá.
- System ražení: Bude použit elektronický systém SportIdent. Na startu každý závodník vymaže čip a provede kontrolu v příslušné jednotce. Ukončení závodu v cíli je označením čipu v cílové jednotce. Při poruše čtecí jednotky označí závodník průchod kontrolou do mapy a oznámí to pořadateli v cíli.
Každý závodník je povinen po absolvování svého závodu v co nejkratší době provést vyčtení čipu a zapůjčený čip vrátit pořadateli.
- Časový limit 90 minut.



 Parkoviště auto

 parkoviště bus

 centrum závodu

 start

Pořadí kontrol:	Závodníci absolvují závod v daném pořadí kontrol, tak jak je uvedeno na mapě.
Popisy kontrol:	K dispozici na shromaždišti.
Pravidla	Soutěží se podle pravidel ČSOS (k dispozici na www.orientacnibeh.cz).
Vyhlášení vítězů:	Vyhlášení proběhne co nejdříve po skončení závodu (předpoklad 13.30 – 14.00 hodin). Budou vyhlášováni vždy první tři v kategorii jednotlivců a první tři družstva škol.
Občerstvení	V cíli šťáva, případně čaj. V areálu bude zajištěn drobný prodej (nápoje, sušenky, pečivo)
Upozornění	Důrazně upozorňujeme na dodržení povinného úseku, který bude vyznačen červenými fábkou a kontrolován rozhodčím. Nedodržení povinného úseku je důvodem k diskvalifikaci (vstup na zaseté pole).
Protesty	Protesty se podávají výhradně písemně hlavnímu rozhodčímu do jedné hodiny po uzavření cíle oproti vkladu 200 Kč.
Funkcionáři:	Ředitel závodu – Petr Junek st. Hlavní rozhodčí – Vendula Víková R3 Stavitel tratí – Petr Junek ml. R3
Informace:	http://www.skstudenec.cz/old/oos/prebor17/index.html